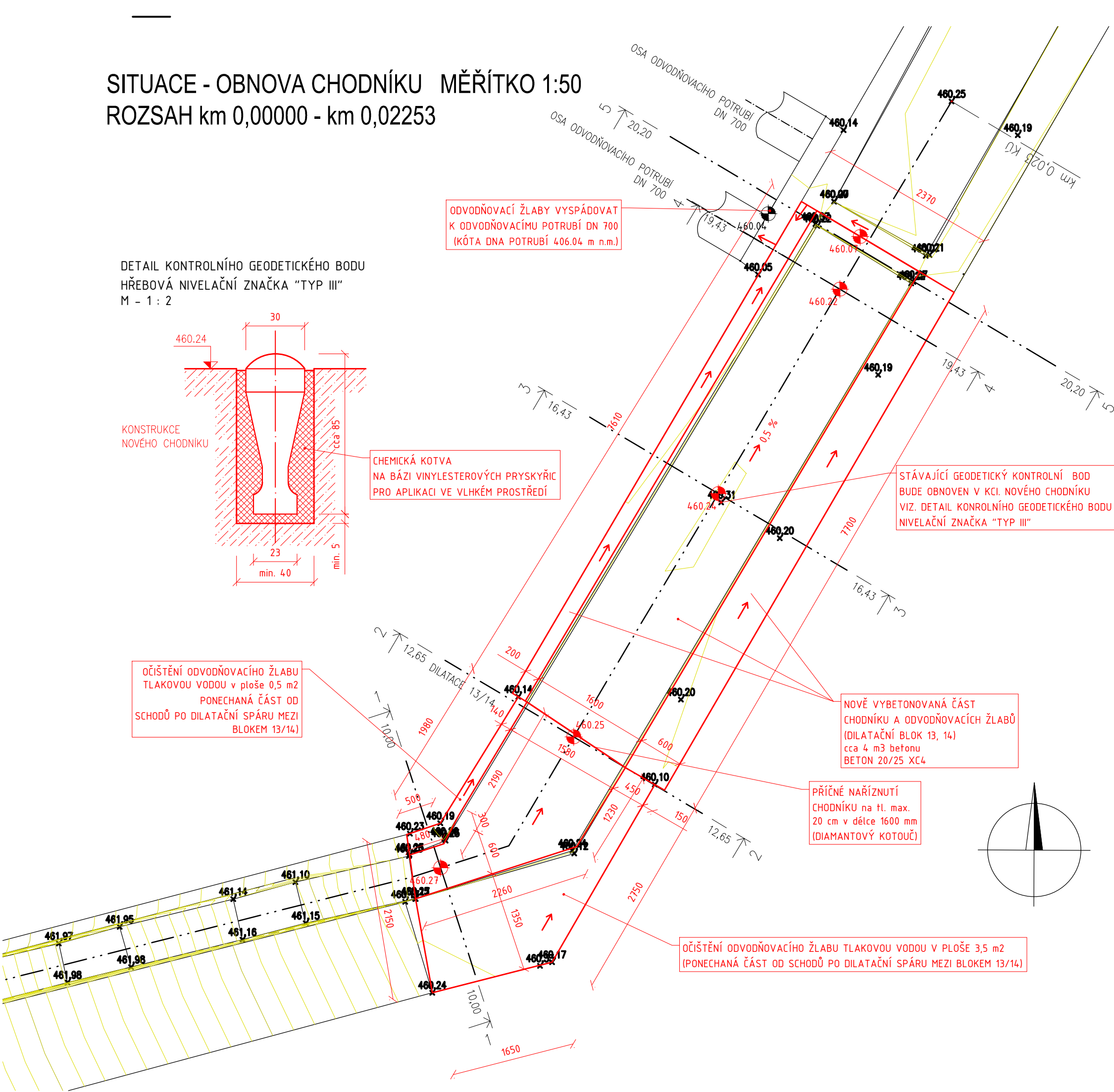


SITUACE - OBNOVA CHODNÍKU MĚŘITKO 1:50
ROZSAH km 0,00000 - km 0,02253



Podrobný podélný profil: PODÉLNÝ PROFIL - OBNOVA CHODNÍKU M 1:50/50
Rozsah: km 0,00000 - km 0,02253

KRAJ:
KATASTRÁLNÍ ÚZEMÍ:
PARCELY:
DRUH POZEMKŮ:

KARLOVARSKÝ
STANOVICE (753645)
213/1
ZASTAVĚNÁ PLOCHA A NÁDVORÍ

SROVNÁVACÍ ROVINA:

NIVELETA DNA OBTOKÉHO
ŽLÁVKU NA VZDUŠNÍ STRANĚ:

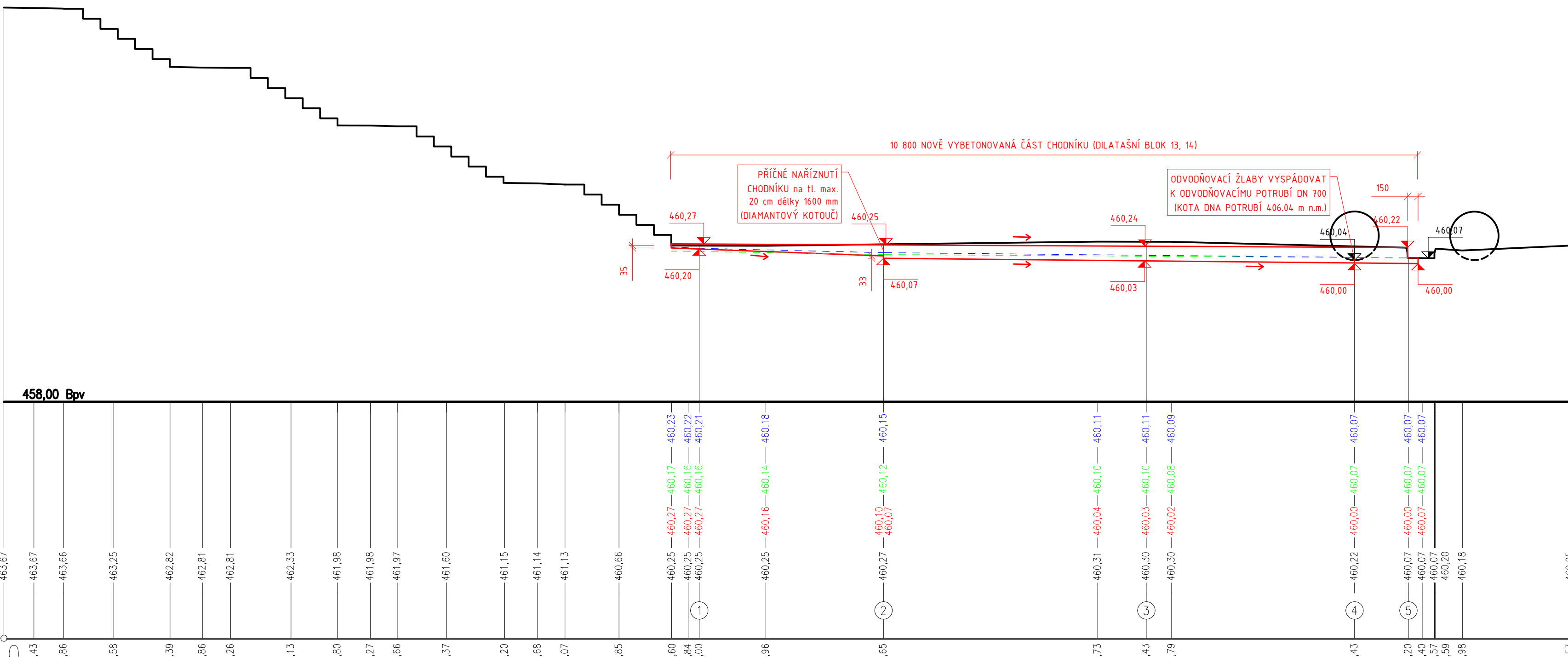
NIVELETA DNA OBTOKÉHO
ŽLÁVKU NA NAVODNÍ STRANĚ:

NIVELETA DNA:

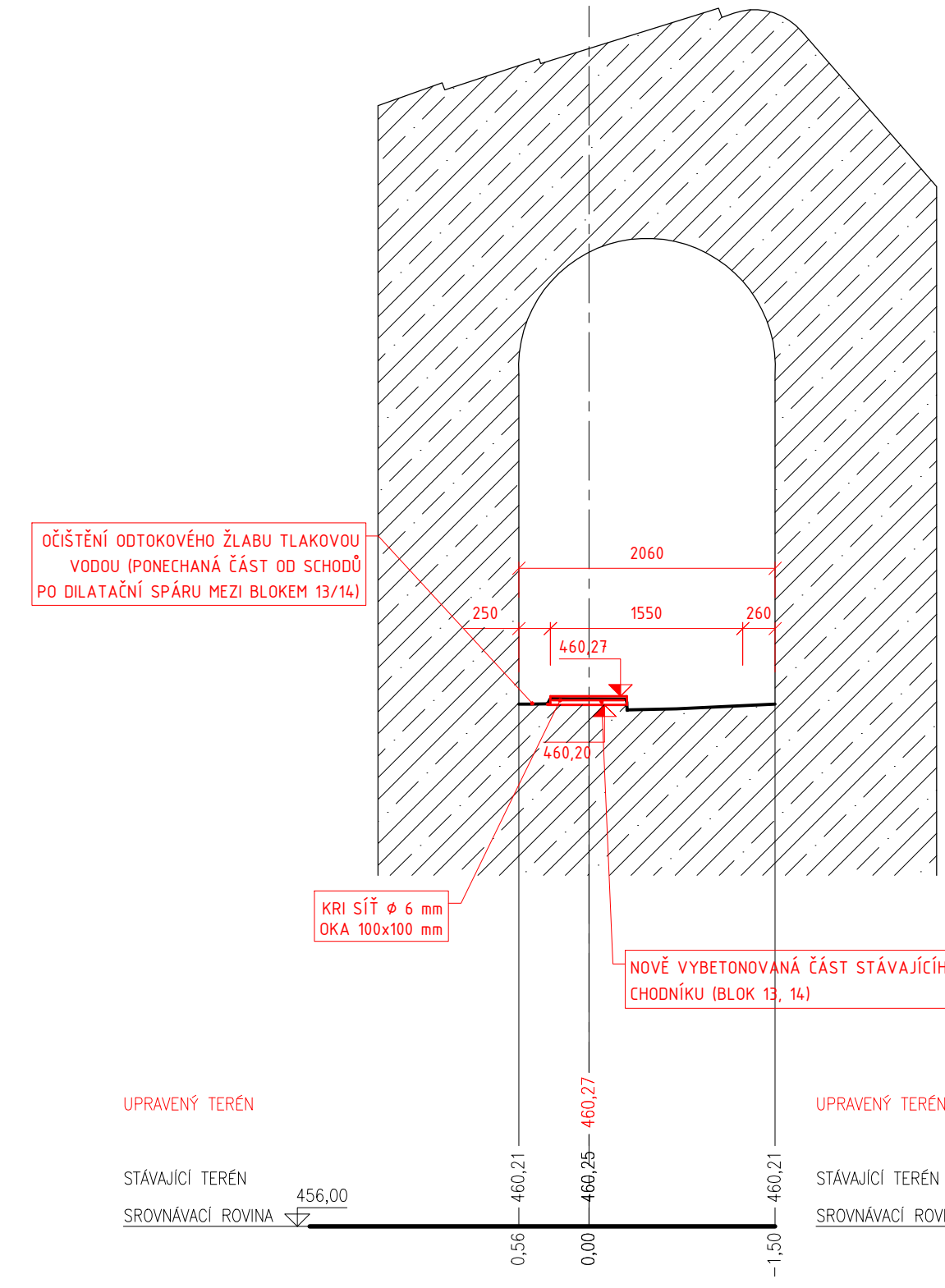
TERÉN V OSE:

PŘÍČNÉ ŘEZY:

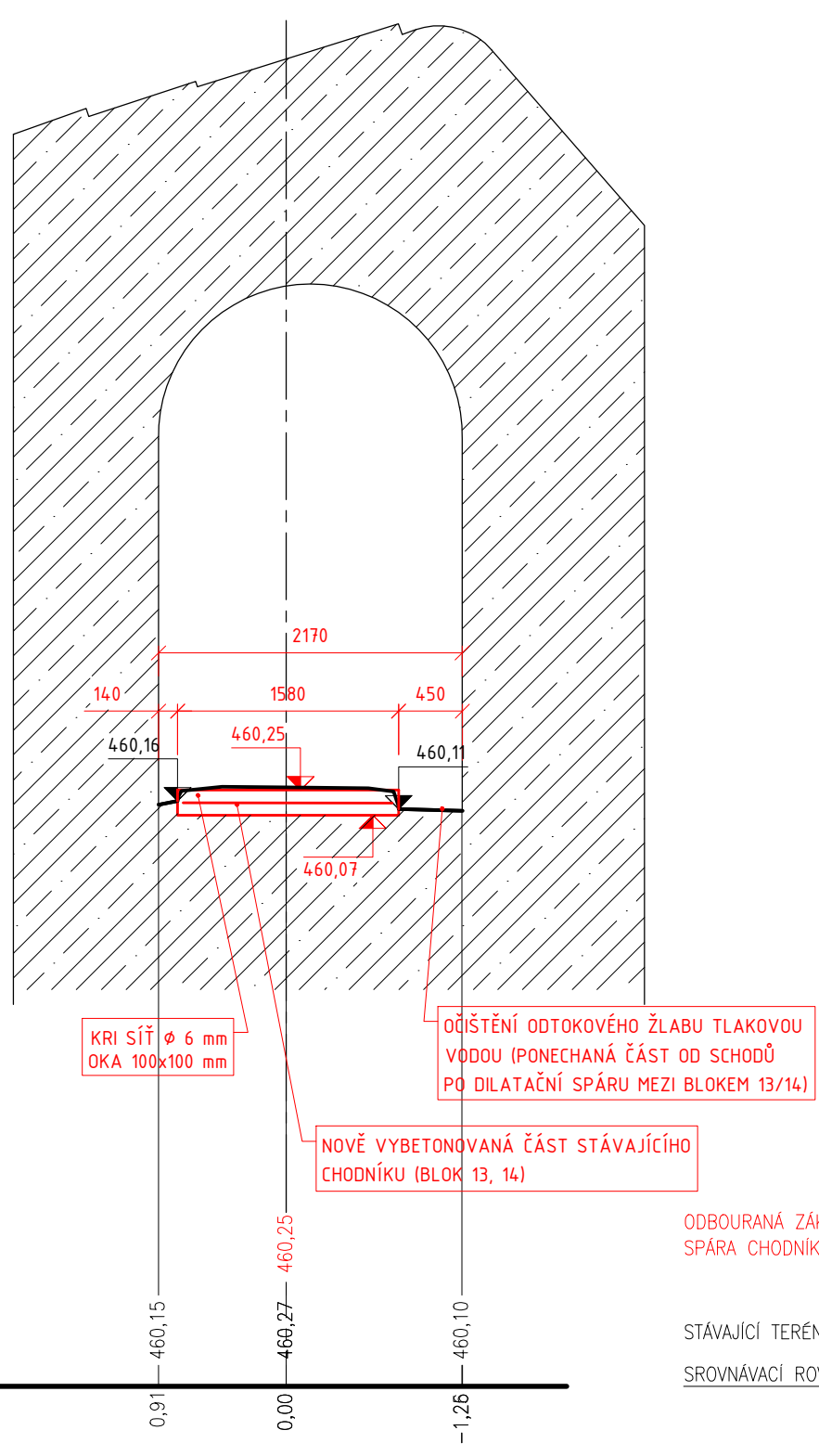
STANIČNÍ:



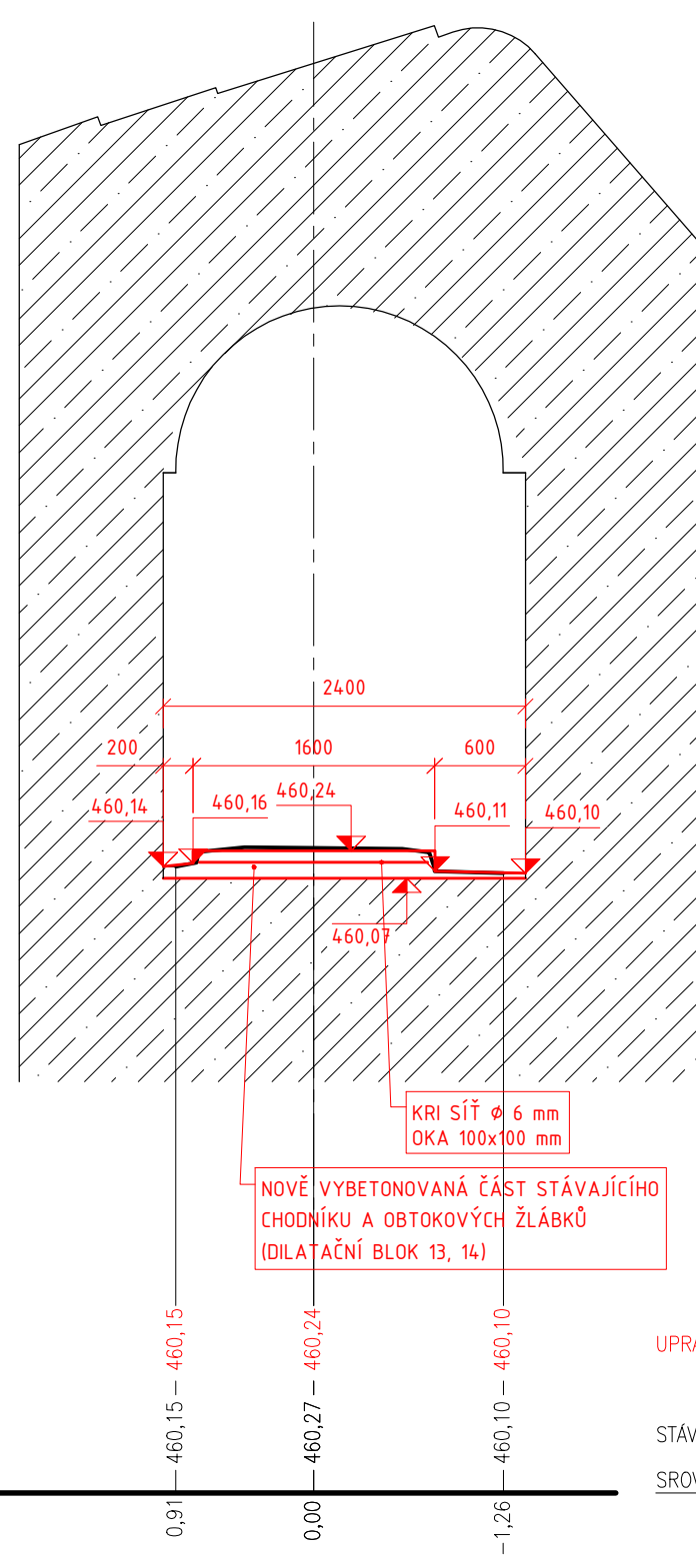
PŘÍČNÝ ŘEZ – PR 1
km 0,010 00
DILATAČNÍ BLOK 14



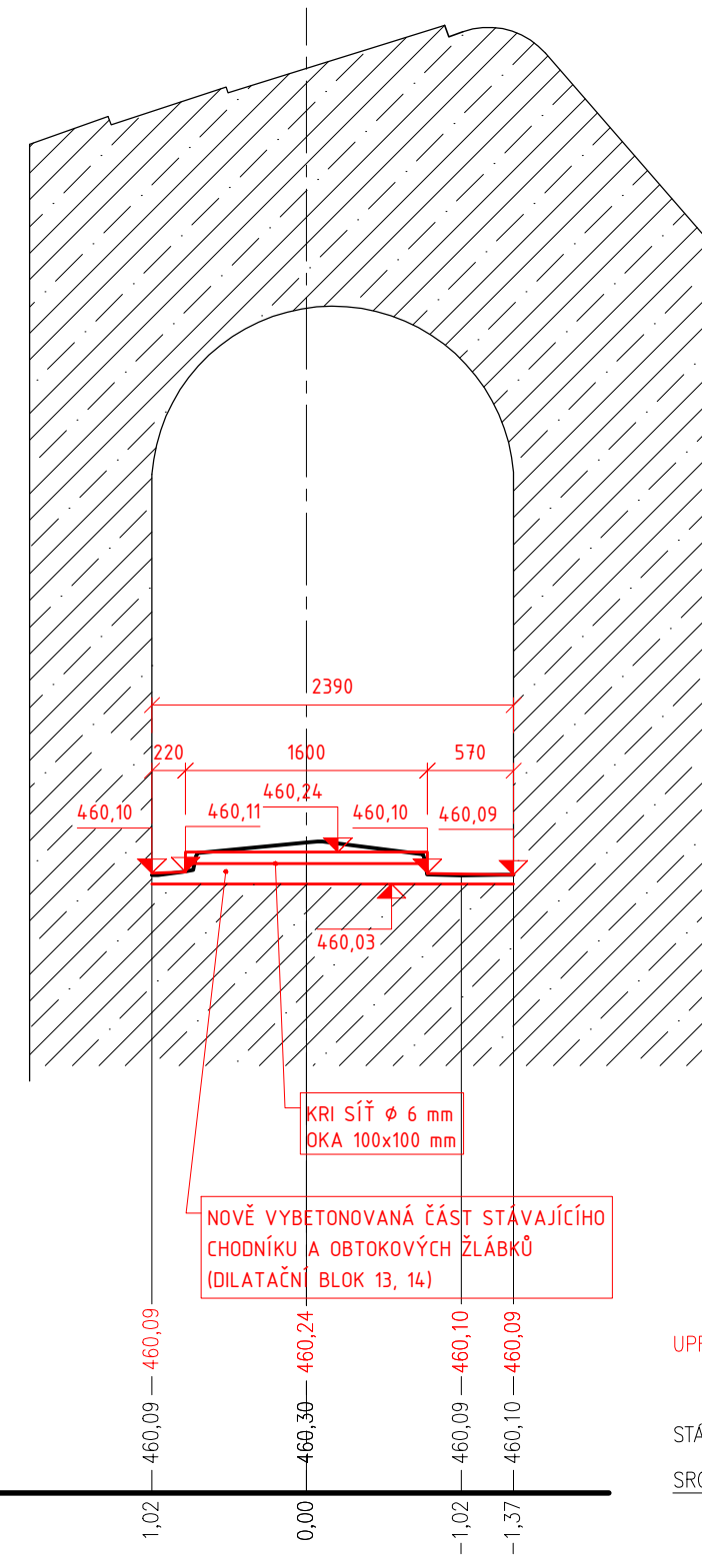
PŘÍČNÝ ŘEZ – PR 2
km 0,012 65
DILATAČNÍ BLOK 13



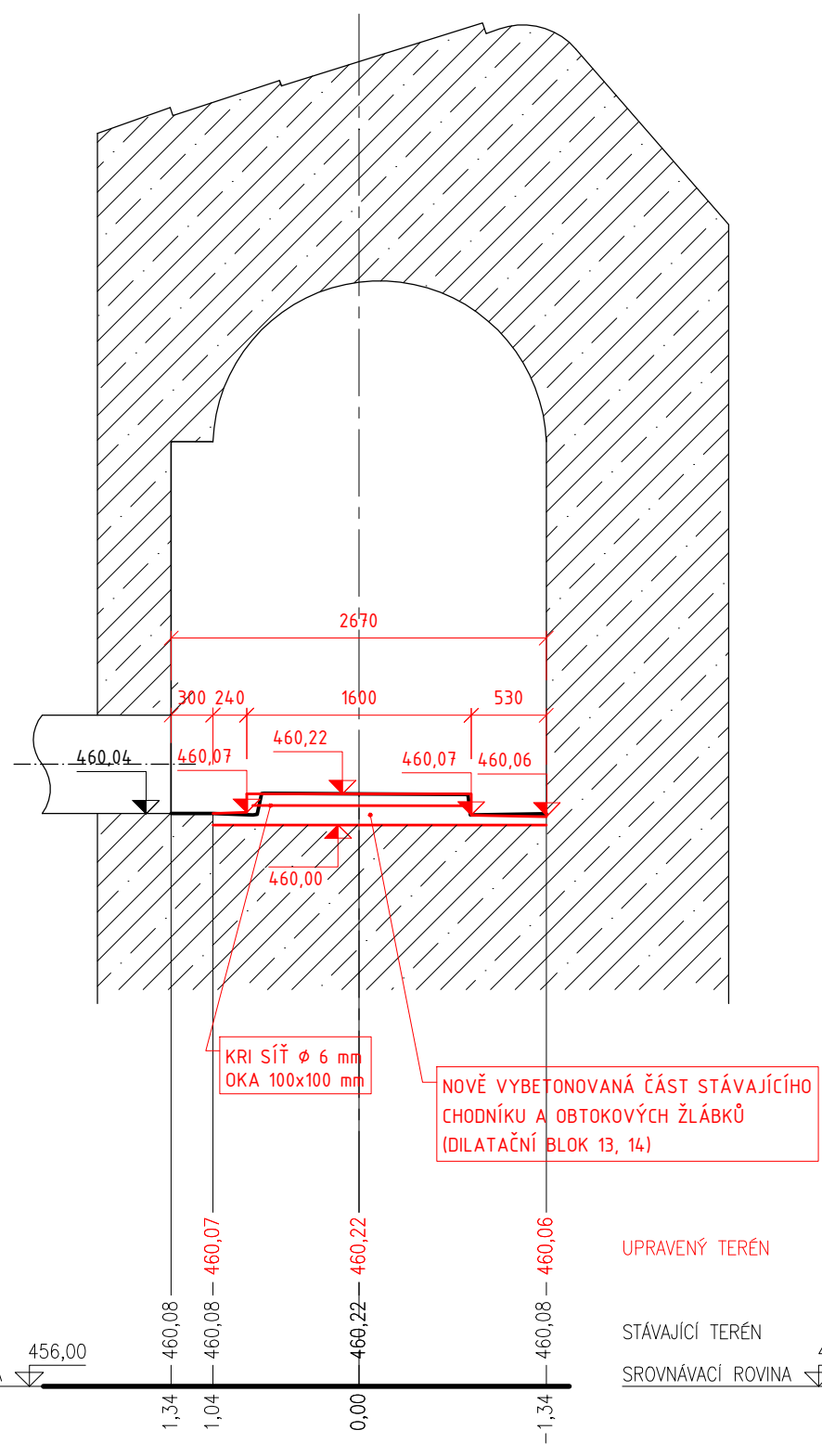
PŘÍČNÝ ŘEZ – PR 2
km 0,012 65
DILATAČNÍ BLOK 14



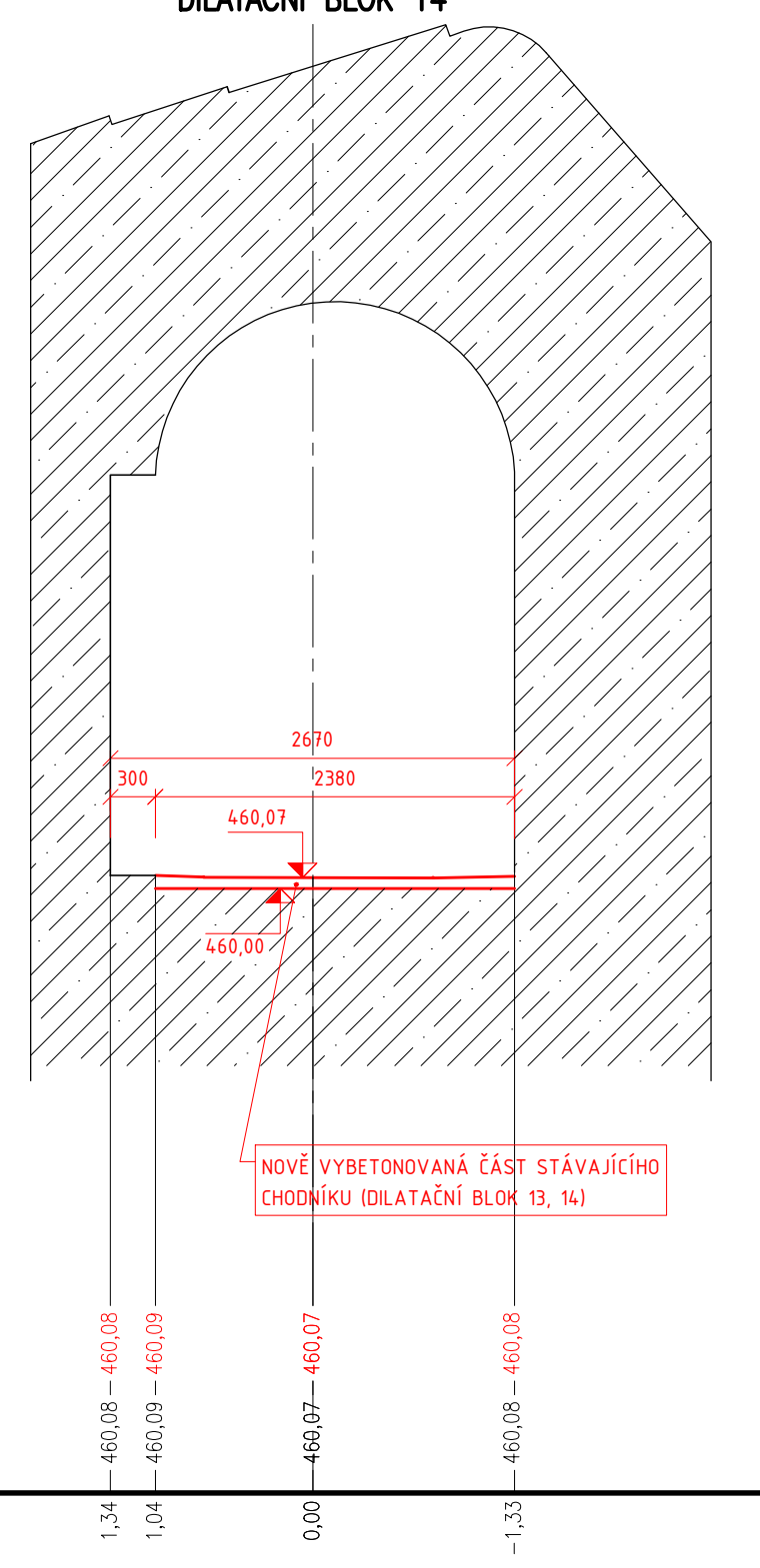
PŘÍČNÝ ŘEZ – PR 3
km 0,016 43
DILATAČNÍ BLOK 14



PŘÍČNÝ ŘEZ – PR 4
km 0,020 10
DILATAČNÍ BLOK 14



PŘÍČNÝ ŘEZ – PR 5
km 0,020 20
DILATAČNÍ BLOK 14



SOUŘADNICOVÝ SYSTÉM : S-JTSK
VÝŠKOVÝ SYSTÉM : BpV

VYPRACOVAL ING. F. BĚLÁCH ING. S. PLEČTÝ	KRESLIL ING. M. VOŽENÍLEK	ZODP. PROJEKTANT ING. V. PYTELKA	KONTROLOVAL ING. O. ŠVARC	VODNÍ DÍLA - TBD VODNÍ DÍLA - TBD a.s. Hybernská 40, 110 00 Praha 1 Tel.: 224681111 Fax: 224212803 www.vdbd.cz
INVESTOR Povodí Ohře, státní podnik, Bezručova 4219, 430 03 Chomutov, IČ: 70889988	MÍSTO STAVBY K. Ú. STANOVICE, OKRES KARLOVY VARY, KARLOVARSKÝ KRAJ	AKCE VD STANOVICE – VZTLAKOMĚRNÉ VRTY A INJEKTÁŽE	OBSAH SO 04-OBNOVA CHODNÍKU V 14. DILATAČNÍM BLOKU ICH (OPRAVA) NÁVRH OBNOVY CHODNÍKU - SITUACE, ŘEZY	PROJEKT E P 230/20 ARCHIVNÍ Č. 2020/026 DATUM 05/2020 STUPEŇ DSJ FORMÁT 8x A4 MĚŘÍTKO 1:50 ČÍSLO PŘÍLOHY D.1.2.2.14